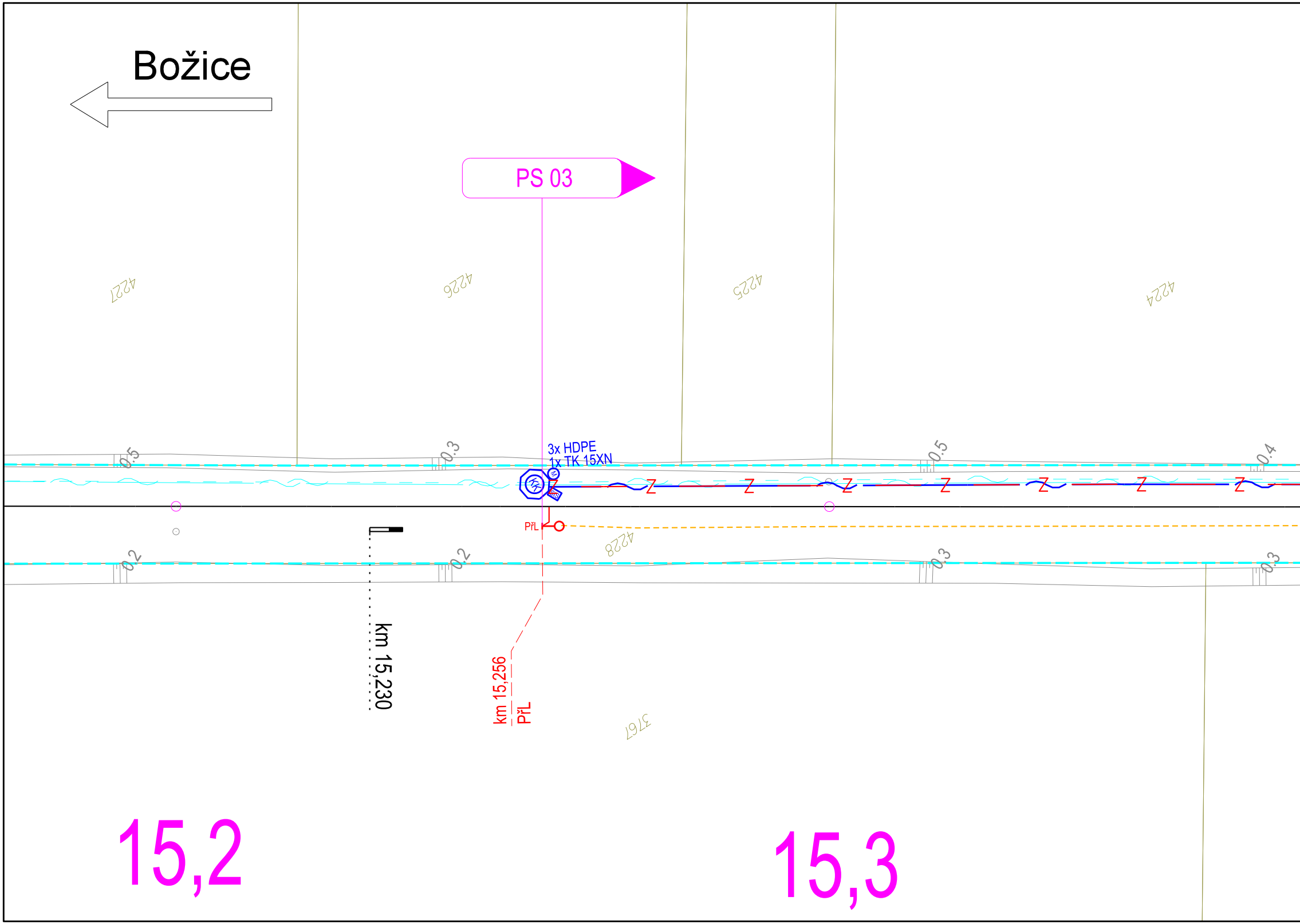
Božice
PS 03
4227
4226
4225
4224
4228
3767
0.5
0.3
0.5
0.4
0.2
0.2
0.3
0.3
3x HDPE
1x TK 15XN
KK
M
SIS
Z
PřL
km 15,230
km 15,256
PřL
15,2
15,3


4223
4222
4221
4220
0.4
0.3
0.4
0.6
Z
0.2
0.4
4228
0.3
0.3
3768
3769
15,4
15,5

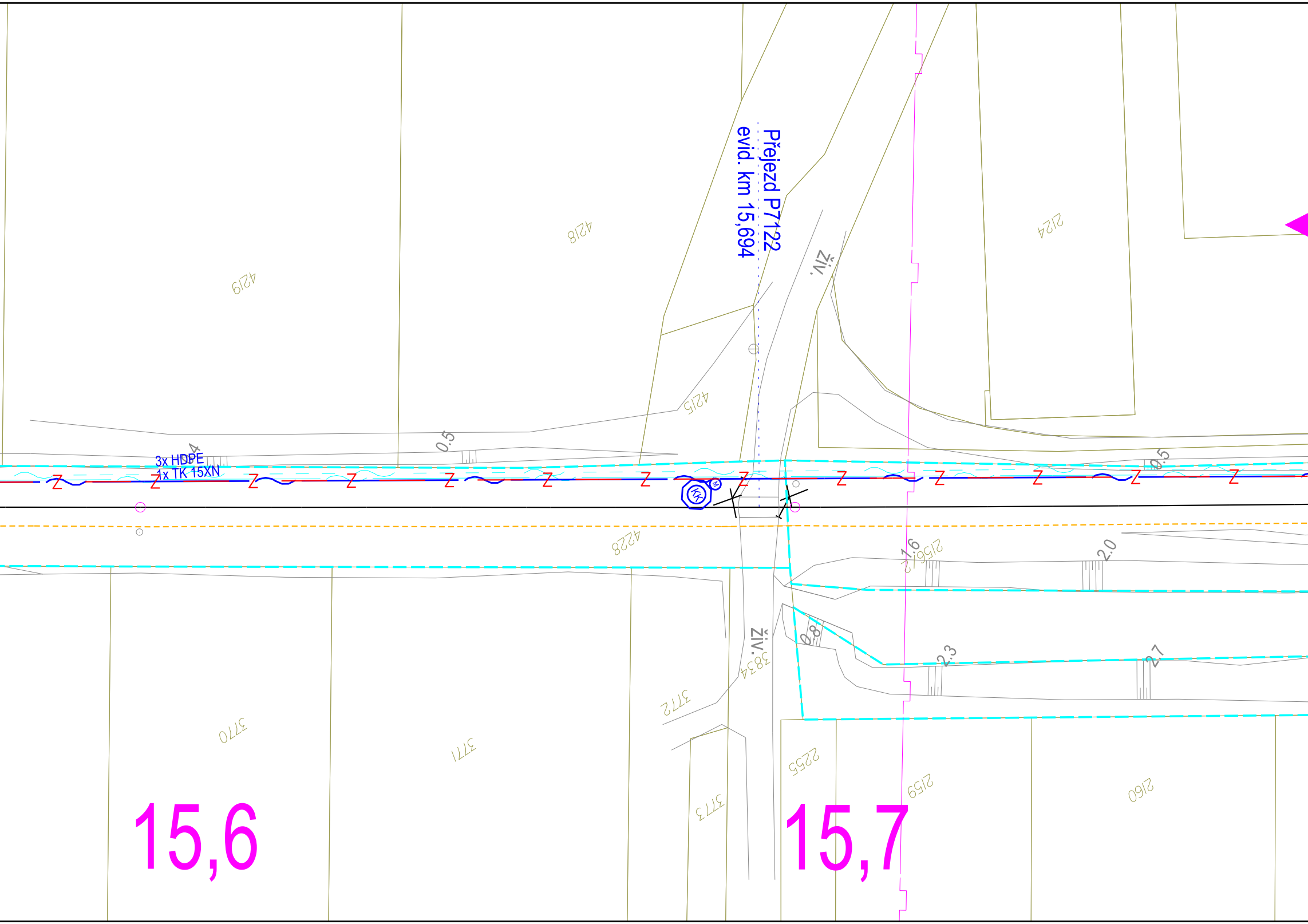
Přejezd P7122
evid. km 15,694
3x HDPE
1x TK 15XN
KK
4219
4218
4215
2124
4228
3770
3771
3772
3773
3834
2255
2159
2160
2156/2
živ.
živ.
0.5
0.5
1.6
2.0
0.8
2.3
2.7
15,6
15,7

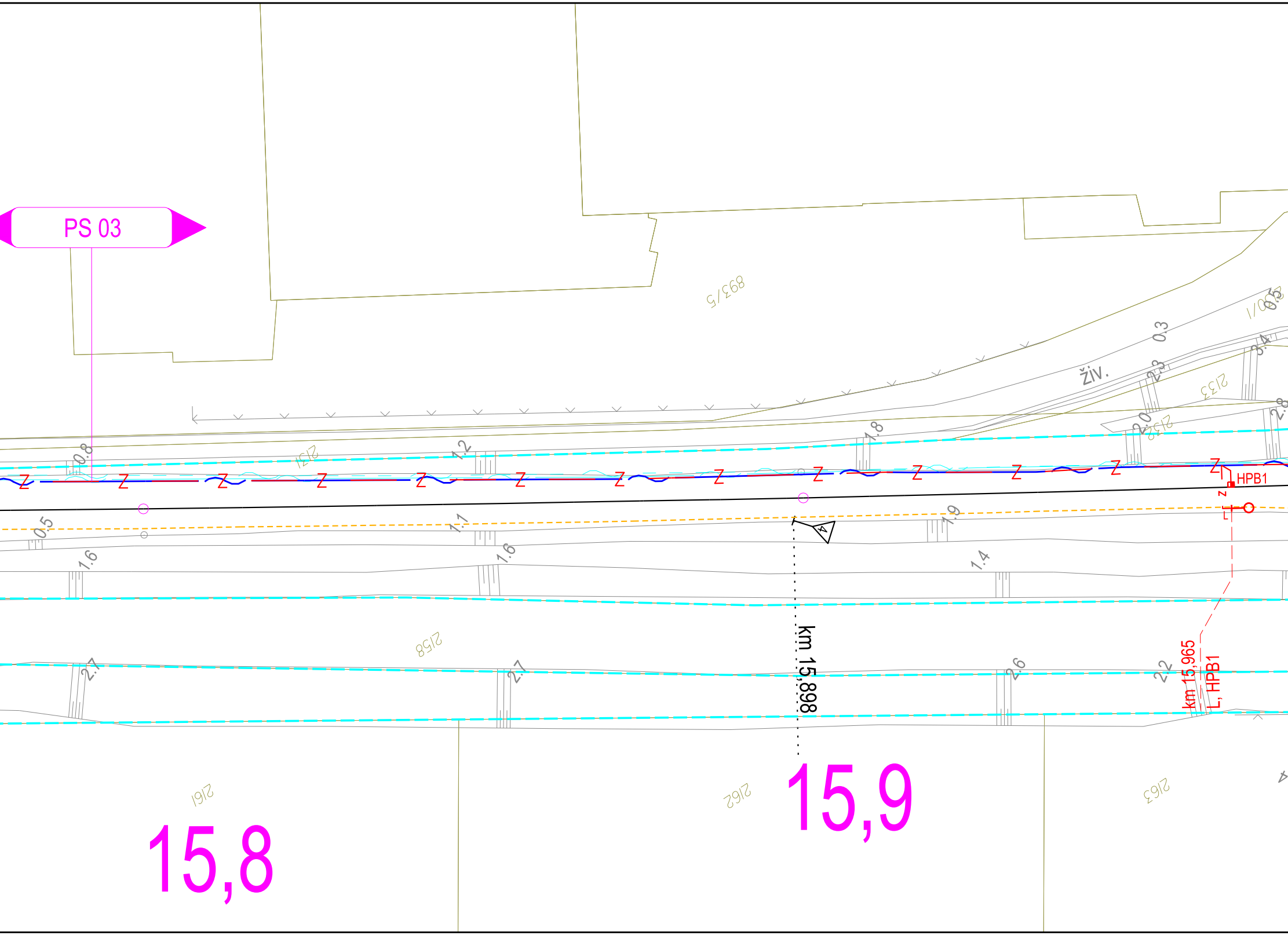
PS 03
893/5
2130/1
0.3
0.5
Živ.
2.3
3.4
2133
2.0
2132
2.8
1.8
1.2
0.8
2151
Z
HPB1
0.5
1.1
1.9
1.6
1.6
1.4
2158
2.7
2.7
2.6
2.2
km 15,898
km 15,965
L, HPB1
2161
2162
2163
15,8
15,9

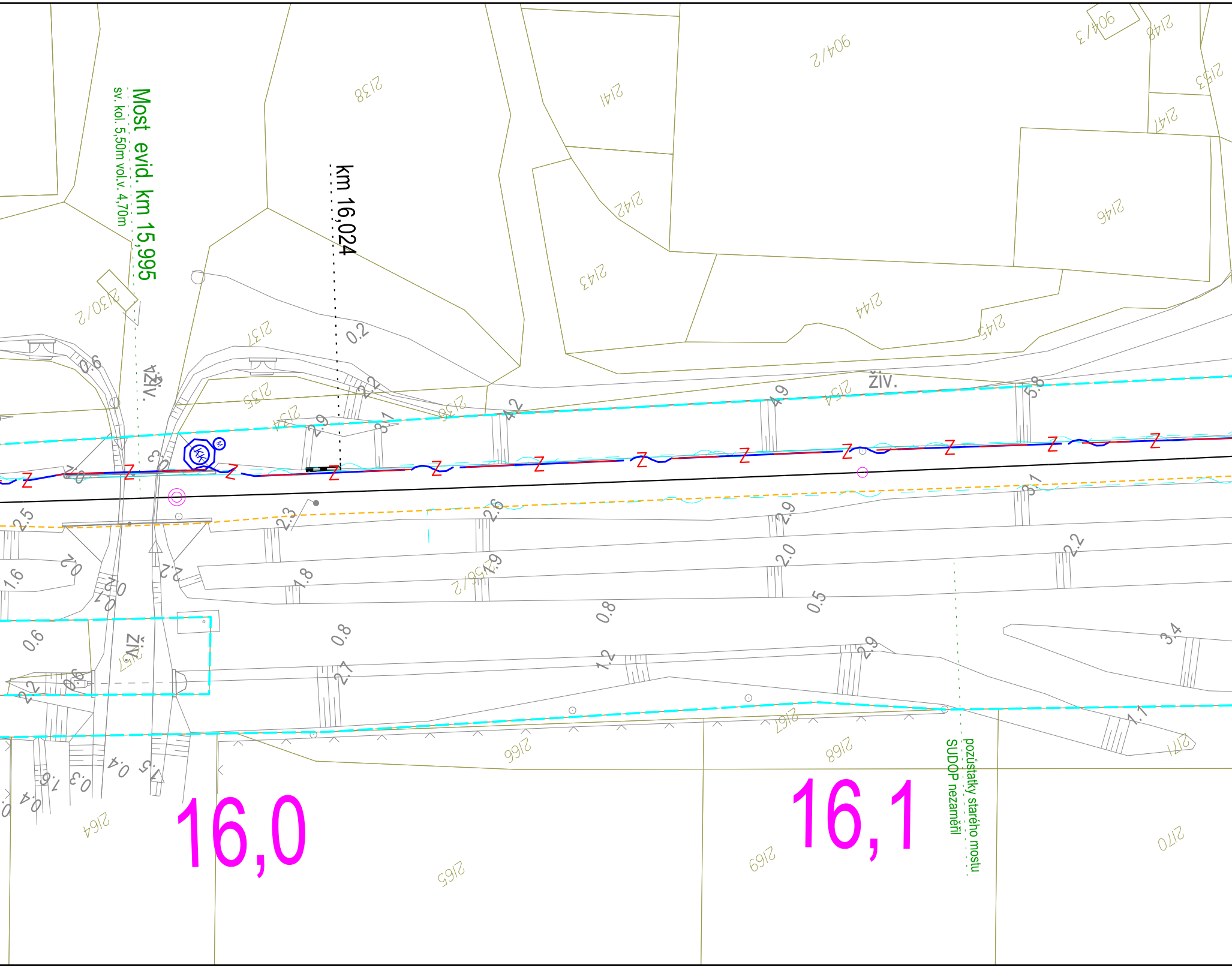

Most evid. km 15,995
sv. kol. 5,50m vol.v. 4,70m
km 16,024
16,0
16,1
pozůstatky starého mostu
SUDOP nezaměřil
živ.
živ.
živ.
2138
2141
904/2
904/3
2148
2153
2147
2142
2146
2143
2144
2145
2130/2
2137
2135
2134
2136
2154
2156/2
2157
2164
2165
2166
2167
2168
2169
2170
2171

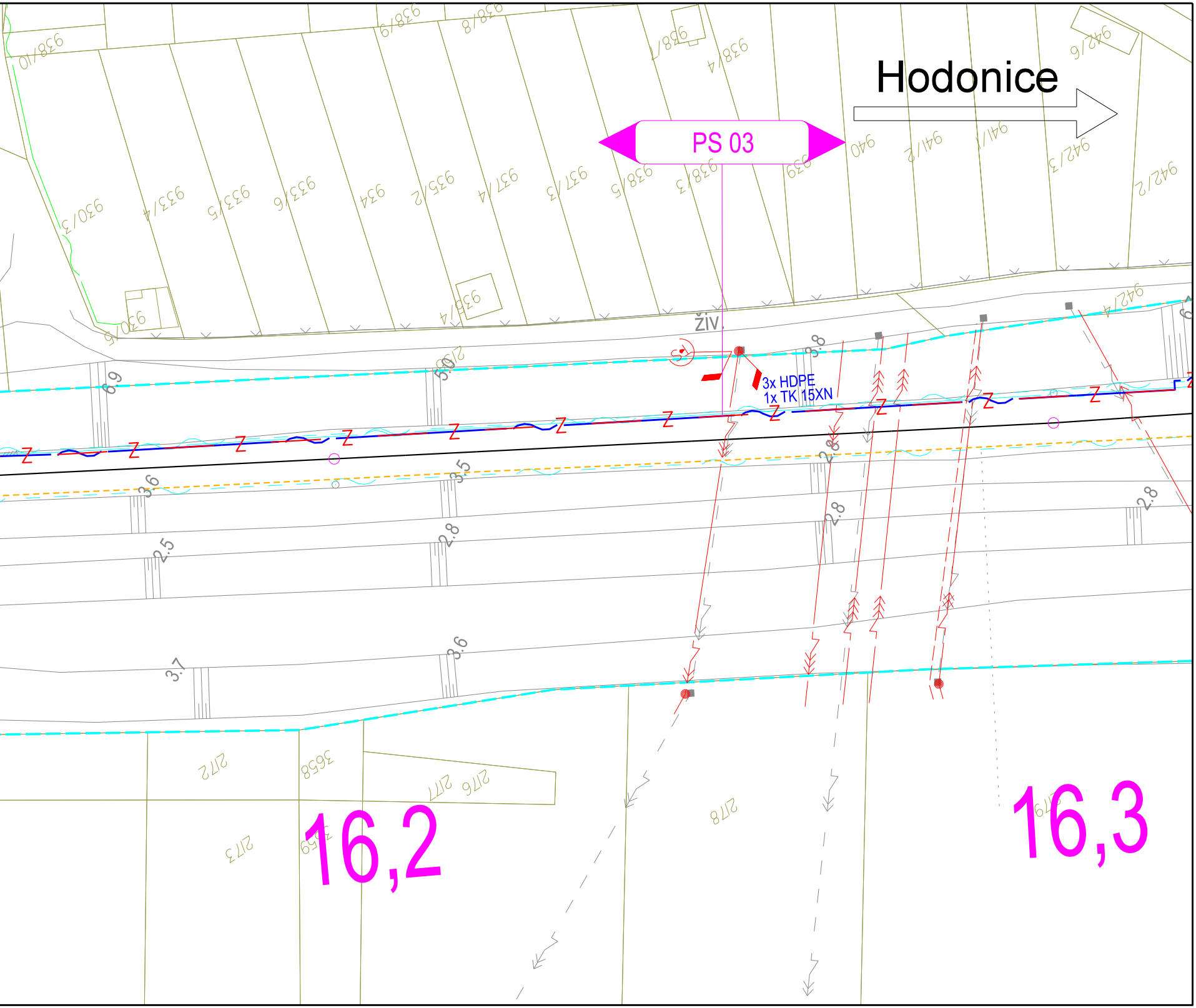

Hodonice
PS 03
3x HDPE
1x TK 15XN
ŽIV.
16,2
16,3
938/10
938/9
938/8
938/7
938/4
942/6
930/3
933/4
933/5
933/6
934
935/2
937/4
937/3
938/5
938/3
939
940
941/2
941/1
942/3
942/2
936/4
930/5
942/4
2172
3658
2177
2176
2178
2173
3659
6.9
5.0
3.6
3.5
2.5
2.8
3.7
3.6
2.8
2.8
2.8
2.8
Z

Legenda:

katastrální mapa	
hranice drážního pozemku (SŽ s.o.)	
hranice drážního pozemku (ČD a.s.)	
zaměření	
nové prvky a kabelizace	— Z — Z —
osa koleje, stávající prvky	
hektometry, popisy	
krajnice komunikace	

Stávající sítě:

CETIN	
CETIN - nadzemní sítě	
NEJ - zemní optické vedení	
Obec Tasovice - dešťová kanalizace	
Obec Hodonice - veřejné osvětlení	bez zákresu - nutno vytýčit
ČEPS - nadzemní VVN	
GasNet	
EGD - NN nadzemní	
EGD - NN podzemní	
EGD - sdělovací	
EGD - VN nadzemní	
EGD - VVN nadzemní	
VAS - kanalizace	
VAS - vodovod	
ČD Telematika	
ČD Telematika - digi	
SŽ - SEE	
SŽ - SSZT	— Z — Z —
SŽ - SZZ - MK	
SŽ - závislostní kabel + VP	
SŽ - drátovody (rušené)	
SŽ - SPS - vodovod	
SŽ - SPS - kanalizace	
SŽ - SPS - zemnící pásek	
SŽ - SPS - elektro	

EVROPSKÁ UNIE
Evropské strukturální a investiční fondy
Operační program Doprava

Ministerstvo dopravy
Státní fond dopravní infrastruktury

Orientační schéma:

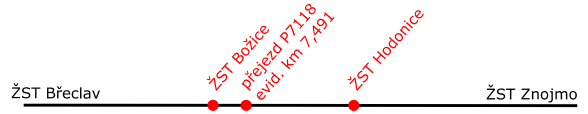
ŽST Břeclav
ŽST Božice
přejezd P7118
evid. km 7,491
ŽST Hodonice
ŽST Znojmo

Razítko oprávněné osoby:

Podpis: Datum:

Revize:	Datum:	Popis:	Kontroloval:
000	8/2023	Definitivní odevzdání dokumentace	Ing. Václav Švásta

Stavebník/Investor:	**Správa železnic, státní organizace**
Adresa:	Dlážděná 1003/7, 110 00 Praha 1
Zástupce investora:	Oblastní ředitelství Brno
Adresa:	Kounicova 688/26, 611 43 Brno

SPRÁVA ŽELEZNIC

Zhotovitel PD:	**Signal Projekt s.r.o.**
Adresa:	Vídeňská 55, 639 00 Brno
Kontakt:	T: +420 543 233 962 E: projekce@signalprojekt.cz
Zhotovitel dílčí části PD:	**Signal Projekt s.r.o.**
Adresa:	Vídeňská 55, 639 00 Brno
Kontakt:	T: +420 543 233 962 E: projekce@signalprojekt.cz

Hlavní projektant (HIP):	Specialista:	Odpovědný projektant:	Zpracovatel:
Ing. Přemysl Boguaj	Ing. Václav Švásta	Ing. Přemysl Boguaj	Ing. Přemysl Boguaj

Název stavby/akce:	**Oprava zabezpečovacího zařízení v ŽST Božice a Hodonice**
Název části:	Situační výkresy
Název objektu:	**Koordinační situační výkresy**
Název přílohy:	Koordinační situační výkres
Název dílčí části přílohy:	km 15,400 - km 16,300

Označení (S-kód):	-
Zakázka č.:	23-025-40-311
Označení části:	C
Označení objektu/komplexu:	C.3
Číslo přílohy:	**004**
Paré:	

Kraj:	Katastrální území:	TUDU:
Jihomoravský	Hodonice [640395]	2082 04

Stupeň dokumentace:	Datum zpracování:	Formáty:	Měřítko:
DSP+PDPS	8/2023	13 x A4	1:500

S-kód: X X X X X X X X X X *Stupeň dokumentace:* – P D P S *Část:* – C 3 X X X *Objekt:* – X X X X X X X X *Podobjekt:* – X X *Příloha:* – X X 0 0 4 *Revize:* – 0 0 0

[Prostor pro další informace]